



**PRÉFET  
DE LA MAYENNE**

*Liberté  
Égalité  
Fraternité*

**Direction de la citoyenneté  
Bureau des procédures environnementales  
et foncières**

**ARRETE**

**autorisant le GAEC Patin-Desnoë, dont le siège social est situé au lieu-dit La Mazure  
Malnoë à Saint-Cyr-le-Gravelais, à exploiter, après extension, un élevage avicole  
comprenant 72 000 emplacements volailles, à cette même adresse**

Le préfet de la Mayenne,  
Chevalier de la Légion d'honneur,  
Officier de l'ordre national du Mérite,

VU le code de l'environnement ;

VU la directive IED Directive 2010/75/UE du Parlement européen et du Conseil relative à la prévention et à la réduction intégrée de la pollution ;

VU la décision d'exécution (UE) 2017/302 de la Commission européenne du 15 février 2017 établissant les conclusions sur les meilleures techniques disponibles (MTD) au titre de la directive 2010/75/UE susvisée, pour l'élevage intensif de volailles ou de porcs ;

VU l'arrêté ministériel du 20 août 1985 modifié relatif aux bruits aériens émis dans l'environnement par les installations classées pour la protection de l'environnement ;

VU l'arrêté ministériel du 22 novembre 1993 relatif au code des bonnes pratiques agricoles ;

VU l'arrêté ministériel du 26 février 2002 relatif aux travaux de maîtrise des pollutions liées aux effluents d'élevage ;

VU l'arrêté ministériel du 11 septembre 2003 modifié portant application du décret n° 96-102 du 2 février 1996 et fixant les prescriptions générales applicables aux sondages, forage, création de puits ou d'ouvrage souterrain soumis à déclaration en application des articles L. 214-1 à L. 214-3 du code de l'environnement et relevant de la rubrique 1.1.1.0 de la nomenclature annexée au décret n° 93-743 du 29 mars 1993 modifié ;

VU l'arrêté ministériel du 31 janvier 2008 modifié relatif au registre et à la déclaration annuelle des émissions polluantes et des déchets des installations classées soumises à autorisation ;

VU l'arrêté ministériel du 19 décembre 2011 relatif au programme d'actions national à mettre en œuvre dans les zones vulnérables afin de réduire la pollution des eaux par les nitrates d'origine agricole ;

VU l'arrêté ministériel du 23 octobre 2013 relatif aux programmes d'actions régionaux en vue de la protection des eaux contre la pollution par les nitrates d'origine agricole ;

VU l'arrêté ministériel du 27 décembre 2013 modifié relatif aux prescriptions générales applicables aux installations relevant du régime de l'autorisation au titre de la rubrique n° 3660 de la nomenclature des installations classées pour la protection de l'environnement ;

VU l'arrêté préfectoral n° DEVL1526024A du 18 novembre 2015 du préfet de la région Centre-Val de Loire, préfet du Loiret, préfet coordonnateur du bassin Loire-Bretagne, portant approbation du SDAGE du bassin Loire-Bretagne et arrêtant le programme pluriannuel de mesures correspondant ;

VU l'arrêté préfectoral régional n° 2018-405 du 16 juillet 2018 établissant le programme d'actions régional en vue de la protection des eaux contre la pollution par les nitrates d'origine agricole pour la région des Pays de la Loire ;

VU l'arrêté préfectoral régional DRAAF-DREAL n° 618 du 15 octobre 2020 établissant le référentiel régional de mise en œuvre de l'équilibre de la fertilisation azotée pour la région Pays de la Loire ;

VU le récépissé de déclaration n° 2005-355 délivré le 25 novembre 2005 au GAEC de l'Avenir, ayant son siège social au lieu-dit La Baillée à Saint-Cyr-le-Gravelais, pour l'exploitation d'un élevage avicole de 27 825 animaux équivalents, au lieu-dit La Mazure Malnoë à Saint-Cyr-le-Gravelais ;

VU la preuve de dépôt de changement d'exploitant n° A-9FP3KD3N5S délivrée le 29 août 2019 au GAEC Patin-Desnoë ;

VU la demande d'autorisation environnementale présentée le 15 octobre 2019, complétée le 5 novembre 2020 par le GAEC Patin-Desnoë, ayant son siège social au lieu-dit La Mazure Malnoë à Saint-Cyr-le-Gravelais, en vue d'exploiter un élevage avicole comprenant 72 000 emplacements volailles, à la suite de la construction d'un nouveau bâtiment de 2 000 m<sup>2</sup>, à cette même adresse ;

VU les plans, cartes et notices annexés à la demande ;

VU la décision en date du 18 janvier 2021 du président du tribunal administratif de Nantes, portant désignation du commissaire-enquêteur ;

VU l'avis réputé sans observation de la mission régionale d'autorité environnementale des Pays-de-la-Loire en date du 5 janvier 2021 ;

VU l'arrêté préfectoral du 17 février 2021 prescrivant l'ouverture d'une enquête publique du jeudi 25 mars 2021 au mardi 27 avril 2021 inclus ;

VU le registre d'enquête dématérialisé et le registre d'enquête mis à la disposition du public à la mairie de Saint-Cyr-le-Gravelais pendant la durée de l'enquête publique ;

VU les avis exprimés par les différents services et organismes consultés en application des articles R. 181-18 à R. 181-32 du code de l'environnement ;

VU l'accomplissement des formalités d'affichage de l'avis au public réalisé dans les communes de Saint-Cyr-le-Gravelais, Ahuillé, Beaulieu-sur-Oudon, Courbeveille, Loiron-Ruillé, Montjean (53) et Le Pertre (35) ;

VU l'accomplissement des formalités d'affichage de l'avis au public par l'exploitant sur le site ;

VU l'accomplissement des formalités de publication des avis au public sur le site internet des services de l'État en Mayenne ;

VU les avis émis par les conseils municipaux, collectivités territoriales et groupements de communes intéressés ;

Vu le rapport, les conclusions motivées et l'avis émis par le commissaire enquêteur remis le 27 mai 2021 ;

VU l'envoi du rapport, des conclusions motivées et de l'avis du commissaire-enquêteur au pétitionnaire en date du 8 juin 2021 ;

VU le rapport en date du 24 juin 2021 de l'inspecteur de l'environnement en charge des installations classées de la direction départementale de l'emploi, du travail, des solidarités et de la protection des populations ;

VU le courrier en date du 8 juillet 2021 invitant le pétitionnaire à faire part de ses éventuelles observations écrites sur le projet d'arrêté dans un délai de quinze jours, en application de l'article R. 181-40 du code de l'environnement ;

VU le courrier de l'exploitant en date du 8 juillet 2021 ;

CONSIDERANT qu'aux termes de l'article L. 512-1 du code de l'environnement, dans sa version applicable à la demande, l'autorisation demandée ne peut être accordée que si les dangers ou inconvénients de l'installation pour les intérêts visés à l'article L. 511-1 du même code peuvent être prévenus par des mesures que spécifie l'arrêté préfectoral, que ces intérêts sont la commodité du voisinage, la santé, la sécurité, la salubrité publiques, l'agriculture, la protection de la nature, de l'environnement et des paysages, l'utilisation rationnelle de l'énergie, la conservation des sites et des monuments ainsi que des éléments du patrimoine archéologique ;

CONSIDERANT que le GAEC Patin-Desnoë a transmis en date du 15 octobre 2019, un dossier analysant la situation de son projet vis-à-vis des meilleures techniques disponibles pour l'élevage intensif de volailles ;

CONSIDERANT que les modalités de fonctionnement prévues au dossier de demande d'autorisation prennent en compte l'arrêté préfectoral n° 2018-405 du 16 juillet 2018 établissant le programme d'actions régional en vue de la protection des eaux contre la pollution par les nitrates d'origine agricole pour la région des Pays de la Loire ;

CONSIDERANT que l'indice de pression azotée n'excède pas 170 kg à l'hectare de surface agricole utile ;

CONSIDERANT que les prescriptions du service départemental d'incendie et de secours de la Mayenne sont respectées ;

CONSIDERANT qu'une étude acoustique devra être réalisée en cas de plainte ultérieure à la mise en service ;

CONSIDERANT que les conditions d'aménagement et de fonctionnement prévues au dossier ne constituent pas de dangers ou inconvénients pour les intérêts mentionnés à l'article L. 511-1 du code de l'environnement ;

CONSIDERANT que les conditions d'aménagement et d'exploitation, telles qu'elles sont définies par le présent arrêté, permettent de prévenir les dangers et inconvénients de l'installation pour les intérêts mentionnés à l'article L. 511-1 du code de l'environnement, notamment pour la commodité du voisinage, la santé, la sécurité, la salubrité publiques et pour la protection de la nature, de l'environnement et des paysages ;

CONSIDERANT que le demandeur, par son courrier susvisé en date du 8 juillet 2021 a indiqué dans le délai de quinze jours ne pas avoir d'observation relative au projet d'arrêté préfectoral qui lui a été soumis ;

SUR proposition du secrétaire général de la préfecture de la Mayenne ;

## **A R R Ê T E**

### **TITRE A : PORTÉE DE L'AUTORISATION ET CONDITIONS GÉNÉRALES**

#### **ARTICLE 1<sup>er</sup> : BÉNÉFICIAIRE ET PORTÉE DE L'AUTORISATION**

##### **1.1. Exploitant titulaire de l'autorisation**

Le GAEC Patin-Desnoë est autorisé, sous réserve du respect des prescriptions du présent arrêté, à exploiter un élevage avicole de 72 000 emplacements volailles de chair, au lieu-dit La Mazure Malnoë sur le territoire de la commune de Saint-Cyr-le-Gravelais (Mayenne).

##### **1.2. Elevages IED**

L'installation est réalisée et exploitée en se fondant sur les performances des meilleures techniques disponibles (MTD) économiquement acceptables et en tenant compte de la vocation et de l'utilisation des milieux environnants ainsi que de la gestion équilibrée de la ressource en eau.

Les « meilleures techniques disponibles » sont celles figurant dans les conclusions sur les MTD pour l'élevage intensif de volailles ou de porcs susvisées, ainsi que toute autre technique d'efficacité équivalente reconnue par le ministère en charge de l'environnement par avis publié au bulletin officiel du ministère en charge de l'environnement.

L'installation respecte les niveaux d'émission associés aux MTD pour les émissions atmosphériques telles que décrites dans les conclusions sur les meilleures techniques disponibles pour l'élevage intensif de volailles ou de porcs susvisées. Pour les poulets de chair d'une masse finale supérieure à 2,5 kg, ces niveaux d'émission sont fixés par le ministère en charge de l'environnement par avis publié au bulletin officiel du ministère en charge de l'environnement.

L'exploitant met en œuvre des dispositions de surveillance notamment des émissions et des consommations répondant aux exigences des conclusions sur les meilleures techniques disponibles pour l'élevage intensif de volailles ou de porcs susvisées.

Le GAEC Patin-Desnoë doit mettre en œuvre les MTD tel qu'il s'y est engagé dans son dossier analysant la situation de son projet vis-à-vis de ces techniques pour l'élevage intensif de volailles.

##### **1.3. Réexamen des prescriptions de l'arrêté d'autorisation et dossier de réexamen**

Les prescriptions de l'arrêté d'autorisation des installations sont réexaminées conformément aux dispositions de l'article L. 515-28 et des articles R. 515-70 à R. 515-73 du code de l'environnement.

En vue de ce réexamen, l'exploitant adresse au préfet les informations nécessaires, mentionnées à l'article L. 515-29 du code de l'environnement, sous la forme d'un dossier de réexamen, dont le contenu est fixé à l'article R. 515-72, dans les douze mois qui suivent la date de publication des décisions concernant les conclusions sur les meilleures techniques disponibles pour l'élevage intensif de volailles ou de porcs (rubrique 3660 de la nomenclature des ICPE).

## ARTICLE 2 : NATURE DES INSTALLATIONS

### 2.1. Liste des installations concernées par une rubrique de la nomenclature des installations classées ou par une rubrique de la nomenclature loi sur l'eau

#### Installations relevant de la nomenclature des installations classées :

Rubrique	Alinéa	A, E ou D	Libellé de la rubrique (activité)	Nature de l'installation	Seuil du critère	Effectif autorisé
3660	a	A	Elevage intensif de volailles	Elevage avicole	Plus de 40 000 emplacements pour les volailles	72 000 emplacements
1530	3	D* (*) DC au 01-01-2021	Stockage de paille	-	Supérieur à 1 000 m <sup>3</sup> mais inférieure ou égale de 20 000 m <sup>3</sup>	2 000 m <sup>3</sup>

A : (autorisation) ; E : (enregistrement) ; D : (déclaration) ; DC : (déclaration avec contrôle périodique)

L'élevage avicole relève de la section 8 (relative aux installations visées à l'annexe I de la directive 2010/75/UE du 24 novembre 2010 relative aux émissions industrielles) du chapitre 5 du titre I du livre V du code de l'environnement.

Au sens de l'article R. 515-61, la rubrique principale est la rubrique n° 3660 et les conclusions sur les meilleures techniques disponibles relatives à la rubrique principale sont celles associées au document BREF disponible pour l'élevage intensif de volailles ou de porcs.

Les prescriptions du présent arrêté s'appliquent également aux autres installations ou équipements exploités dans l'établissement, qui mentionnés ou non à la nomenclature sont de nature par leur proximité ou leur connexité avec une installation soumise à autorisation à modifier les dangers ou inconvénients de cette installation.

### 2.2. Situation de l'établissement

Les installations (bâtiments + annexes) sont situées sur la commune, parcelles et section suivantes :

Lieu-dit - Commune	Type d'élevage	Sections	Parcelles
La Mazure Malnoë Saint-Cyr-le-Gravelais	Bâtiments d'élevage volailles	ZD	8, 22, 23
		C	387, 917, 919 et 920

Les installations citées à cet article sont reportées avec leurs références sur le plan de situation de l'établissement annexé à l'étude d'impact.

## ARTICLE 3 : CONFORMITÉ AU DOSSIER DE DEMANDE D'AUTORISATION

Les installations et leurs annexes, objet du présent arrêté, sont implantées, réalisées et exploitées conformément aux plans et données techniques contenus dans les différents dossiers déposés par l'exploitant (cf. plan de masse en **annexe 1**). En tout état de cause, elles respectent par ailleurs les dispositions du présent arrêté, des arrêtés complémentaires et les réglementations autres en vigueur.

## **ARTICLE 4 : DURÉE DE L'AUTORISATION**

L'arrêté d'autorisation cesse de produire effet lorsque le projet n'a pas été mis en service dans un délai de trois ans à compter du jour de notification de l'autorisation, sauf cas de force majeure ou de demande justifiée et acceptée de prorogation de délai et sans préjudice des articles R. 211-117 et R. 214-97 du code de l'environnement.

Ce délai est suspendu jusqu'à la notification au bénéficiaire de l'autorisation :

- 1° d'une décision devenue définitive en cas de recours devant la juridiction administrative contre l'arrêté d'autorisation environnementale ou ses arrêtés complémentaires ;
- 2° d'une décision devenue définitive en cas de recours devant la juridiction administrative contre le permis de construire du projet ou la décision de non-opposition à déclaration préalable ;
- 3° d'une décision devenue irrévocable en cas de recours devant un tribunal de l'ordre judiciaire, en application de l'article L. 480-13 du code de l'urbanisme, contre le permis de construire du projet.

## **ARTICLE 5 : MODIFICATIONS ET CESSATION D'ACTIVITÉ**

### **5.1. Modifications apportées aux installations**

Toute modification apportée par le demandeur à l'installation, à son mode d'exploitation ou à son voisinage, entraînant un changement notable des éléments du dossier de demande d'autorisation, doit être portée, avant sa réalisation, à la connaissance du préfet avec tous les éléments d'appréciation.

### **5.2. Equipements et matériels abandonnés**

Les équipements abandonnés ne sont pas maintenus dans les installations. Toutefois, lorsque leur enlèvement est incompatible avec les conditions immédiates d'exploitation, des dispositions matérielles interdiront leur réutilisation afin de garantir leur mise en sécurité et la prévention des accidents.

### **5.3. Transfert sur un autre emplacement**

Tout transfert sur un autre emplacement des installations visées à l'article 2 du présent arrêté nécessite une nouvelle demande d'autorisation ou déclaration.

### **5.4. Changement d'exploitant**

Dans le cas où l'établissement change d'exploitant, le successeur fait la déclaration au préfet dans le mois qui suit la prise en charge de l'exploitant.

### **5.5. Cessation d'activité**

Lorsque l'installation cesse l'activité au titre de laquelle elle était autorisée, son exploitant en informe le préfet au moins trois mois avant l'arrêt définitif. La notification de l'exploitant doit être accompagnée d'un mémoire indiquant les mesures de remise en état prévues ou réalisées.

L'exploitant remet en état le site de sorte qu'il ne s'y manifeste plus aucun danger. En particulier :

- tous les produits dangereux ainsi que tous les déchets sont valorisés ou évacués vers des installations dûment autorisées,
- les cuves ayant contenu des produits susceptibles de polluer les eaux sont vidées, nettoyées, dégazées et, le cas échéant, décontaminées. Elles sont si possible enlevées, sinon et dans le cas spécifique des cuves enterrées et semi-enterrées, elles sont rendues inutilisables par remplissage avec un matériau solide inerte,
- les risques d'incendie et d'explosion doivent être supprimés.

En outre, l'exploitant place le site dans un état tel qu'il ne puisse porter atteinte aux intérêts protégés par le code de l'environnement et qu'il permette un usage futur de type agricole.

#### **ARTICLE 6 : RESPECT DES AUTRES LÉGISLATIONS ET RÉGLEMENTATIONS**

Les dispositions de cet arrêté préfectoral sont prises sans préjudice des autres législations et réglementations applicables, et notamment le code minier, le code civil, le code de l'urbanisme, le code du travail, le code général des collectivités territoriales et la réglementation sur les équipements sous pression.

Les droits des tiers sont et demeurent expressément réservés.

La présente autorisation ne vaut pas permis de construire.

Dans les zones vulnérables, délimitées en application des articles R. 211-75 à R. 211-79 du code de l'environnement, les dispositions fixées par les arrêtés relatifs aux programmes d'action pris en application des articles R. 211-80 à R. 211-84 du code de l'environnement, sont applicables à l'installation.

#### **ARTICLE 7 : FORMATION DU PERSONNEL**

Par le terme de personnel, il faut prendre en compte l'ensemble des personnes intervenant sur l'exploitation, salariés ou non, y compris l'exploitant.

L'exploitant doit définir par écrit et mettre en œuvre des mesures d'information ainsi qu'un programme de formation du personnel de l'exploitation.

Le personnel de l'exploitation doit être familiarisé avec les systèmes de production et être correctement formé pour réaliser les tâches dont il est responsable. Il doit être capable de mettre en rapport ces tâches et responsabilités avec le travail et les responsabilités du reste du personnel. Son niveau de qualification doit garantir une bonne compréhension des impacts de ses actes sur l'environnement et des conséquences de tout mauvais fonctionnement ou toute défaillance des équipements. Le personnel a pris connaissance de la conduite à tenir en cas d'incident ou accident sur l'installation, et met en œuvre les moyens d'intervention.

L'exploitant propose au personnel qui en a besoin une formation supplémentaire ou une remise à niveau régulière si nécessaire, en particulier à l'occasion de l'introduction de pratiques de travail ou d'équipements nouveaux ou modifiés. La mise en place d'un suivi de formation est nécessaire pour fournir une base pour une révision et une évaluation régulière des connaissances et des compétences de chaque personne.

Le personnel doit réviser et évaluer régulièrement ses activités de sorte que tout autre développement et amélioration puissent être identifiés et mis en œuvre. Une estimation des nouvelles techniques doit être réalisée régulièrement.

### **TITRE B : IMPLANTATION ET AMÉNAGEMENT DE L'INSTALLATION**

#### **ARTICLE 8 : EXPLOITATION DES INSTALLATIONS**

L'installation est maintenue en parfait état d'entretien.

L'exploitant prend toutes les dispositions nécessaires dans la conception, l'aménagement, l'entretien et l'exploitation des installations pour :

- limiter la consommation d'eau et de toute énergie en général et limiter les émissions de polluants dans l'environnement,
- la gestion des effluents et déchets en fonction de leurs caractéristiques, ainsi que la réduction des quantités rejetées,

- prévenir en toutes circonstances, l'émission, la dissémination ou le déversement, chroniques ou accidentels, directs ou indirects, de matières ou substances qui peuvent présenter des dangers ou inconvénients pour la commodité de voisinage, la santé, la salubrité publiques, l'agriculture, la protection de la nature et de l'environnement ainsi que pour la conservation des sites et des monuments.

Des dispositions sont prises notamment pour qu'il ne puisse pas y avoir, en cas d'accident, déversement de matières dangereuses dans les égouts publics ou le milieu naturel.

Les produits de nettoyage, de désinfection, de traitement, le fuel et les produits dangereux sont stockés dans des conditions propres à éviter tout déversement accidentel dans le milieu naturel et tous risques pour la sécurité et la santé des populations avoisinantes et pour la protection de l'environnement.

## **ARTICLE 9 : PÉRIMÈTRE D'ELOIGNEMENT**

Les dispositions de cet article ne s'appliquent, dans le cas des extensions des élevages existants en fonctionnement régulier, qu'aux nouveaux bâtiments d'élevage ou à leurs annexes nouvelles. Elles ne s'appliquent pas lorsqu'un exploitant doit, pour mettre en conformité son installation autorisée avec les dispositions du présent arrêté, réaliser des annexes ou aménager ou reconstruire sur le même site un bâtiment de même capacité.

La distance d'implantation par rapport aux habitations des tiers, aux locaux habituellement occupés par des tiers, aux terrains de camping agréés ou aux zones destinées à l'habitation par des documents d'urbanisme opposables aux tiers ne peut toutefois pas être inférieure à 15 mètres pour les créations et extensions d'ouvrages de stockage de paille et de fourrage et toute disposition doit être prise pour prévenir le risque d'incendie.

Les bâtiments d'élevage et leurs annexes sont implantés à une distance minimale de :

- 100 mètres des habitations ou locaux habituellement occupés par des tiers (à l'exception des logements occupés par des personnels de l'installation, des hébergements et locations dont l'exploitant a la jouissance et des logements occupés par les anciens exploitants), des stades ou des terrains de camping agréés (à l'exception des terrains de camping à la ferme) ainsi que des zones destinées à l'habitation par des documents d'urbanisme opposables aux tiers. Cette distance est réduite à 50 mètres lorsqu'il s'agit de bâtiments mobiles d'élevage de volailles faisant l'objet d'un déplacement d'au moins 100 mètres à chaque bande. Cette distance peut être réduite à 15 mètres pour les stockages de paille et de fourrage de l'exploitation, toute disposition est alors prise pour prévenir le risque d'incendie,
- 35 mètres des puits et forages, des sources, des aqueducs en écoulement libre, de toute installation souterraine ou semi-enterrée utilisée pour le stockage des eaux, que les eaux soient destinées à l'alimentation en eau potable ou à l'arrosage des cultures maraîchères, des rivages, des berges des cours d'eau,
- 200 mètres des lieux de baignade (à l'exception des piscines privées) et des plages,
- 500 mètres en amont des zones conchylicoles, sauf dérogation liée à la topographie, à la circulation des eaux et prévue par l'arrêté d'autorisation,
- 50 mètres des berges des cours d'eau alimentant une pisciculture, sur un linéaire d'un kilomètre le long de ces cours d'eau en amont d'une pisciculture, à l'exclusion des étangs empoisonnés où l'élevage est extensif sans nourrissage ou avec apport de nourriture exceptionnel.

En cas de nécessité et en l'absence de solution technique propre à garantir la commodité du voisinage et la protection des eaux, les distances fixées par le présent arrêté peuvent être augmentées.



## **ARTICLE 10 : RÈGLES D'AMÉNAGEMENT DE L'ÉLEVAGE**

Tous les sols des bâtiments d'élevage et des aires d'ensilage susceptibles de produire des jus, toutes les installations d'évacuation (canalisations, y compris celles permettant l'évacuation des effluents vers les ouvrages de stockage et de traitement, caniveaux à lisier, etc.) ou de stockage des effluents sont imperméables et maintenus en parfait état d'étanchéité. La pente des sols des bâtiments d'élevage ou des installations annexes doit permettre l'écoulement des effluents vers les ouvrages de stockage ou de traitement. Ces dispositions ne s'appliquent pas aux sols des enclos, des vérandas et des bâtiments des élevages sur litière accumulée ainsi qu'aux bâtiments de poules pondeuses en cage.

A l'intérieur des bâtiments d'élevage, le bas des murs est imperméable et maintenu en parfait état d'étanchéité sur une hauteur d'un mètre au moins. Cette disposition n'est pas applicable aux enclos, aux vérandas et aux bâtiments des élevages sur litière accumulée ainsi qu'aux bâtiments de poules pondeuses en cage.

Toutes les précautions sont prises pour éviter l'écoulement direct de boues et d'eau polluée vers les cours d'eau, le domaine public et les terrains des tiers.

## **ARTICLE 11 : LOGEMENTS DES ANIMAUX**

La conception des bâtiments doit permettre de réduire les émissions d'ammoniac dans l'air provenant des systèmes de logements des animaux. Elle repose sur les principes suivants :

- réduction des surfaces de fumier/lisier émettrices,
- évacuation du lisier vers un lieu externe de stockage,
- refroidissement de la surface du fumier/lisier,
- utilisation de surfaces lisses et faciles à nettoyer.

## **ARTICLE 12 : INTÉGRATION DANS LE PAYSAGE**

L'exploitant prend les dispositions appropriées qui permettent d'intégrer l'installation dans le paysage. L'ensemble des installations et leurs abords, placés sous le contrôle de l'exploitant, sont aménagés et maintenus en bon état de propreté.

L'exploitant prend les dispositions appropriées pour préserver la biodiversité végétale et animale sur son exploitation, notamment en implantant ou en garantissant le maintien d'infrastructures agro-écologiques de type haies d'espèces locales, bosquets, talus enherbé et point d'eau.

Les émissaires de rejet, les ouvrages de stockages (effluents ou aliments) et leur périphérie font l'objet d'un soin particulier (plantations, engazonnement...).

## **ARTICLE 13 : LUTTE CONTRE LES NUISIBLES**

L'exploitant lutte contre la prolifération des insectes et des rongeurs aussi souvent que nécessaire en utilisant des méthodes ou des produits autorisés. Il tient à la disposition de l'inspecteur des installations classées, les plans de dératisation et de désinsectisation où sont précisés les rythmes et les moyens d'intervention.

## **ARTICLE 14 : INCIDENTS OU ACCIDENTS**

L'exploitant est tenu de déclarer dans les meilleurs délais à l'inspection des installations classées les accidents ou incidents survenus du fait du fonctionnement de son installation qui sont de nature à porter atteinte aux intérêts mentionnés à l'article L. 511-1 du code de l'environnement.

Un rapport d'accident ou, sur demande de l'inspection des installations classées, un rapport d'incident est transmis par l'exploitant à l'inspection des installations classées. Il précise notamment les circonstances et les causes de l'accident ou de l'incident, les effets sur les personnes et l'environnement, les mesures prises ou envisagées pour éviter un accident ou un incident similaire et pour en pallier les effets à moyen ou long terme.

Ce rapport est transmis sous quinze jours à l'inspection de l'environnement, spécialité installations classées.

#### **ARTICLE 15 : DOCUMENTS TENUS A LA DISPOSITION DE L'INSPECTION**

L'exploitant établit et tient à jour un dossier comprenant les documents suivants :

- un registre à jour des effectifs d'animaux présents dans l'installation, constitué, le cas échéant du registre d'élevage tel que prévu par le code rural et de la pêche maritime,
- les différents documents prévus par le présent arrêté, à savoir :
  - le registre des risques,
  - le plan des réseaux de collecte des effluents d'élevage,
  - le plan d'épandage et les modalités de calcul de son dimensionnement,
  - le cahier d'épandage, y compris les bordereaux d'échanges d'effluents d'élevage, le cas échéant,
  - les justificatifs de livraison des effluents d'élevage à un site spécialisé de traitement, le cas échéant et/ou le cahier d'enregistrement des compostages, le cas échéant, et/ou le registre des résultats des mesures des principaux paramètres permettant de s'assurer la bonne marche de l'installation de traitement des effluents d'élevage si elle existe au sein de l'installation,
  - les bons d'enlèvement d'équarrissage.

Ce dossier est tenu à la disposition de l'inspection de l'environnement, spécialité installations classées.

### **TITRE C : PRÉVENTION DES RISQUES**

#### **ARTICLE 16 : PRINCIPES DIRECTEURS**

L'exploitant prend toutes les dispositions nécessaires pour identifier et prévenir les incidents et accidents susceptibles de concerner les installations et pour en limiter les conséquences.

L'exploitant recense, sous sa responsabilité, les parties de l'installation qui, en raison de la présence de gaz (notamment en vue de chauffage) ou de liquides inflammables, sont susceptibles de prendre feu ou de conduire à une explosion.

Sans préjudice des dispositions du code du travail, l'exploitant dispose des documents permettant de connaître la nature et les risques des produits dangereux présents dans l'installation, en particulier les fiches de données de sécurité.

Ces documents sont intégrés au registre des risques mentionné à l'article 17-3 ci-après.

#### **ARTICLE 17 : INFRASTRUCTURES ET INSTALLATIONS**

##### **17.1. Accès et circulation dans l'établissement**

L'installation dispose en permanence d'un accès au moins pour permettre à tout moment l'intervention des services d'incendie et de secours.

Au sens du présent arrêté, on entend par « accès à l'installation », une ouverture reliant la voie de desserte ou publique et l'intérieur du site suffisamment dimensionnée pour permettre l'entrée des engins de secours et leur mise en œuvre.

Selon les préconisations du service départemental d'incendie et de secours (SDIS), l'exploitant doit assurer :

- l'accessibilité aux bâtiments sur l'ensemble des façades ;
- l'isolement entre chaque bâtiment par des espaces libres de tous matériaux combustibles de 15 mètres minimum ;
- la mise en place d'appareils extincteurs et l'affichage des consignes de sécurité ;
- un ou plusieurs moyens d'alerte par téléphone.

Les véhicules dont la présence est liée à l'exploitation de l'installation stationnent, lorsqu'il y a aucune présence humaine sur le site, sans occasionner de gêne pour l'accessibilité des engins de secours depuis les voies de circulation externes à l'installation, même en dehors des heures d'exploitation et d'ouverture de l'installation.

## 17.2. Protection contre l'incendie

### 17.2.1. Protection interne

La protection interne contre l'incendie est assurée par des extincteurs portatifs dont les agents d'extinction doivent être appropriés aux risques à combattre.

Des appareils extincteurs à eau pulvérisée de 6 litres à raison d'un appareil pour 200 m<sup>2</sup> devront être installés dans les bâtiments.

Ces moyens sont complétés :

- s'il existe un stockage de fuel ou de gaz, par la mise en place à proximité d'un extincteur portatif à poudre polyvalente de 6 kilogrammes, en précisant : « Ne pas se servir sur flamme gaz »,
- par la mise en place d'un extincteur portatif « dioxyde de carbone » de 2 à 6 kilogrammes à proximité des armoires ou locaux électriques.

Les vannes de barrage (gaz, fuel, électricité) sont installées à l'entrée des bâtiments dans un boîtier sous verre dormant correctement identifié.

Les extincteurs font l'objet de vérifications périodiques conformément à la réglementation en vigueur ainsi que les dispositions immédiates à prendre en cas de sinistre ou d'accident de toute nature pour assurer la sécurité des personnels et la sauvegarde de l'établissement.

### 17.2.2. Protection externe

L'établissement dispose de moyens de lutte contre l'incendie adaptés aux risques, notamment d'un ou de plusieurs appareils d'incendie (bouches, poteaux...) publics ou privés dont un implanté à 200 mètres au plus du risque, ou de points d'eau, bassins, citernes, etc., d'une capacité en rapport avec le danger à combattre.

L'établissement doit disposer de ses propres moyens de lutte contre l'incendie adaptés aux risques à défendre, et au minimum les moyens définis ci-après :

Nature du point d'eau, Numéro	Volume	Adresse	Distance
Mare	> 120 m <sup>3</sup>	La Mazure Malnoë Saint-Cyr-le-Gravelais	Moins de 200 mètres des bâtiments d'élevage

### 17.2.3. Numéros d'urgence et dispositions à prendre en cas d'urgence :

Doivent être affichées à proximité du téléphone urbain, dans la mesure où il existe, et près de l'entrée du bâtiment, des consignes précises indiquant notamment :

- le numéro d'appel des sapeurs-pompiers : 18,
- le numéro d'appel de la gendarmerie : 17,

- le numéro d'appel du SAMU : 15,
- le numéro d'appel des secours à partir d'un téléphone mobile : 112,
- ainsi que les procédures à suivre en cas de sinistre ou d'accident de toute nature pour assurer la sécurité des personnels et la sauvegarde de l'installation.

Après l'avis des services d'incendie et de secours, des moyens complémentaires ou alternatifs de lutte contre l'incendie peuvent être fixés par l'arrêté préfectoral d'autorisation.

#### 17.2.4. Affichage complémentaire

En l'absence de mise en place d'un système de désenfumage en toiture, un panneau doit être apposé sur le ou les bâtiments à ventilation dynamique concernés. Ce panneau de signalisation externe doit être blanc avec une écriture en rouge mentionnant clairement « *Absence de système de désenfumage. En cas d'incendie, ne pas pénétrer dans le bâtiment* ». Il doit être apposé à proximité de la porte principale du bâtiment concerné et être d'un format de 60 cm X 60 cm minimum.

### 17.3. Installations techniques

Les installations électriques sont conçues et construites conformément aux règlements et aux normes applicables.

L'exploitant tient à la disposition de l'inspection de l'environnement, spécialité installations classées, les éléments justifiant que ses installations électriques et techniques (gaz, chauffage, fuel) sont entretenues en bon état et vérifiées par un professionnel tous les cinq ans ou tous les ans si l'exploitant emploie des salariés ou des stagiaires.

Un plan des zones à risque d'incendie ou d'explosion, les fiches de données de sécurité, les justificatifs des vérifications périodiques des matériels électriques et techniques et les éléments permettant de connaître les suites données à ces vérifications sont tenus à la disposition des services de secours et de l'inspection de l'environnement, spécialité installations classées, dans le registre des risques.

### 17.4. Formation du personnel

Outre l'aptitude au poste occupé, les différents opérateurs et intervenants sur le site, y compris le personnel intérimaire, reçoivent une formation sur les risques inhérents des installations, la conduite à tenir en cas d'incident ou accident et sur la mise en œuvre des moyens d'intervention.

## **ARTICLE 18 : PRÉVENTION DES POLLUTIONS ACCIDENTELLES**

### 18.1. Organisation de l'établissement

Une consigne écrite doit préciser les vérifications à effectuer, en particulier pour s'assurer périodiquement de l'étanchéité des dispositifs de rétention, préalablement à toute remise en service après arrêt d'exploitation, et plus généralement aussi souvent que le justifieront les conditions d'exploitation.

Les vérifications, les opérations d'entretien et de vidange des rétentions doivent être notées sur un registre spécial tenu à la disposition de l'inspection des installations classées.

### 18.2. Rétentions

Tout stockage de produits liquides inflammables, ainsi que d'autres produits toxiques ou dangereux pour l'environnement, est associé à une capacité de rétention dont le volume est au moins égal à la plus grande des deux valeurs suivantes :

- 100 % de la capacité du plus grand réservoir,

- 50 % de la capacité des réservoirs associés.

Cette disposition n'est pas applicable aux bassins de traitement des eaux résiduaires.

Pour les stockages de récipients de capacité unitaire inférieure ou égale à 250 litres, la capacité de rétention est au moins égale :

- dans le cas de liquides inflammables, à l'exception des lubrifiants, à 50% de la capacité totale des fûts,
- dans les autres cas, à 20% de la capacité totale des fûts,
- dans tous les cas, à 800 litres minimum ou égale à la capacité totale lorsque celle-là est inférieure à 800 litres.

La capacité de rétention est étanche aux produits qu'elle pourrait contenir, résiste à l'action physique et chimique des fluides et peut être contrôlée à tout moment. Il en est de même pour son éventuel dispositif d'obturation qui est maintenu fermé en permanence.

Tout moyen équivalent au dispositif de rétention peut le remplacer, notamment les cuves double-paroi.

### **18.3. Réservoirs**

L'étanchéité du (ou des) réservoir(s) associé(s) à la rétention doit pouvoir être contrôlée à tout moment.

Les matériaux utilisés doivent être adaptés aux produits utilisés de manière, en particulier, à éviter toute réaction parasite dangereuse.

### **18.4. Règles de gestion des stockages en rétention**

Les réservoirs ou récipients contenant des produits incompatibles ne sont pas associés à une même rétention.

Le stockage de liquides inflammables, ainsi que d'autres produits toxiques ou dangereux pour l'environnement, n'est permis sous le niveau du sol que dans des réservoirs en fosse maçonnée ou assimilés.

Lorsque les stockages sont à l'air libre, les rétentions sont vidées dès que possible des eaux pluviales s'y versant.

Le sol des aires et des locaux de stockage ou de manipulation est étanche et équipé de façon à pouvoir recueillir les eaux de lavage et les matières répandues accidentellement.

## **TITRE D : PROTECTION DES RESSOURCES EN EAUX ET DES MILIEUX AQUATIQUES – GESTION DES EFFLUENTS**

### **ARTICLE 19 : PRÉLÈVEMENTS ET CONSOMMATIONS D'EAU**

Les prescriptions applicables aux prélèvements d'eau sont déterminées en fonction de leur importance et de leur impact sur les milieux aquatiques.

Chaque installation de prélèvement d'eau est munie d'un dispositif de mesure totaliseur. Ce dispositif est relevé hebdomadairement si le débit prélevé est susceptible de dépasser 100 m<sup>3</sup> par jour, mensuellement si le débit est inférieur. Ces résultats sont portés sur un registre éventuellement informatisé et conservés dans le dossier de l'installation.

## **19.1. Origine des approvisionnements en eau**

L'approvisionnement en eau est assuré à partir :

- d'un forage pour l'essentiel,
- du réseau d'adduction publique.

## **19.2. Protection des réseaux d'eau potable et des milieux de prélèvement**

En cas de raccordement sur un réseau public ou sur un forage en nappe, l'ouvrage est équipé d'un dispositif de disconnexion muni d'un système de non-retour.

## **19.3. Consommation en eau**

L'exploitant doit réduire autant que possible sa consommation d'eau.  
La consommation annuelle est de **3 700 m<sup>3</sup>** maximum.

Une procédure de détection des fuites doit être mise en place à tous les niveaux de l'installation où cela est possible.

### **19.3.1. Abreuvement des animaux**

L'exploitant doit limiter le gaspillage d'eau d'abreuvement tout en respectant les besoins physiologiques et le bien être des animaux. La réduction de la consommation d'eau doit représenter un élément essentiel de la gestion de l'exploitation.

L'exploitant doit mettre en place la tenue des registres de la consommation d'eau. Pour les installations nouvelles chacun des bâtiments devra être équipé d'un compteur et d'un registre associé. La production soumettant l'établissement à la directive dite IED doit être équipée d'un compteur spécifique.

Les installations de distribution de l'eau de boisson pour éviter les déversements, doivent être réglées au minimum à chaque bande.

### **19.3.2. Eau de nettoyage**

Pour réduire la consommation d'eau, l'exploitant doit nettoyer les bâtiments d'élevage et les équipements avec des nettoyeurs à haute pression ou tout autre moyen équivalent après chaque cycle de production.

## **19.4. Forage**

### **19.4.1 Localisation et caractéristiques du forage**

Le GAEC Patin-Desnoë est autorisé à exploiter un puits sur le site de « la Mazure Malnoë » (section C, parcelle n° 916) situé sur la commune de Saint-Cyr-le-Gravelais (53320), pour les besoins en eau de son exploitation. Le débit nominal est de 8 m<sup>3</sup> par heure.

### **19.4.2 Prescriptions particulières aux forages et puits**

#### **a) critères d'implantation et protection de l'ouvrage**

L'ouvrage ne doit pas être implanté à moins de 35 mètres d'une source de pollution potentielle (dispositifs d'assainissement collectif ou autonomes, bâtiments d'élevage, cuves de stockage...). Toutes les dispositions sont prises pour limiter la consommation d'eau.

Une surface de 5 m x 5 m autour du forage est neutralisée de toutes activités ou stockages, et exempte de toute source de pollution.

## b) Réalisation et équipement de l'ouvrage

La cimentation annulaire est obligatoire, elle se fait sur toute la partie supérieure du forage, jusqu'au niveau du terrain naturel. Elle se fait par injection par le fond, sur au moins 5 cm d'épaisseur, sur une hauteur de 10 mètres minimum, voire plus, pour permettre d'isoler les venues d'eau de mauvaise qualité. La cimentation doit être réalisée entre le tube et les terrains forés pour colmater les fissures du sol sans que le prétubage ne gêne cette action et doit être réalisée de façon homogène sur toute la hauteur.

Les tubages sont en PVC ou tous autres matériaux équivalents, le cas échéant de type alimentaire, d'au moins 125 mm de diamètre extérieur et de 5 mm d'épaisseur au minimum. Ils sont crépinés en usine.

La protection de la tête du forage assure la continuité avec le milieu extérieur de l'étanchéité garantie par la cimentation annulaire. Elle comprend une dalle de propreté en béton de 3 m<sup>2</sup> minimum centrée sur de l'ouvrage, de 0,30 mètre de hauteur au-dessus du terrain naturel, en pente vers l'extérieur du forage. La tête de forage est fermée par un regard scellé sur la dalle de propreté muni d'un couvercle amovible fermé à clef et s'élève d'au moins 0,50 mètre au-dessus du terrain naturel.

L'ensemble doit limiter le risque de destruction du tubage par choc accidentel et empêcher les accumulations d'eau stagnante à proximité immédiate de l'ouvrage.

La pompe ne doit pas être fixée sur le tubage mais sur un chevalement spécifique, les tranchées de raccordement ne doivent pas jouer le rôle de drain. La pompe utilisée est munie d'un clapet de pied interdisant tout retour de fluide vers le forage.

En cas de raccordement à une installation alimentée par un réseau public, un dispositif de disconnexion muni d'un système de non retour, doit être installé.

Les installations sont munies d'un dispositif de mesures totalisateur de type volumétrique. Les volumes prélevés mensuellement et annuellement ainsi que le relevé de l'index à la fin de chaque année civile sont indiqués sur un registre tenu à disposition des services de contrôle.

Le forage est équipé d'un tube de mesure crépiné permettant l'utilisation d'une sonde de mesure des niveaux.

## c) Abandon provisoire ou définitif de l'ouvrage

L'abandon de l'ouvrage doit être signalé au service de contrôle en vue de mesures de comblement. Tout ouvrage abandonné est comblé par des techniques appropriées permettant de garantir l'absence de transfert de pollution et de circulation d'eau entre les différentes nappes d'eau souterraine contenues dans les formations aquifères.

### c.1) Abandon provisoire

En cas d'abandon ou d'un arrêt de longue durée, le forage sera déséquipé (extraction de la pompe). La protection de la tête et l'entretien de la zone neutralisée seront assurés.

### c.2) Abandon définitif

Dans ce cas, la protection de tête pourra être enlevée et le forage sera comblé de graviers ou de sables propres jusqu'au plus 7 mètres du sol, suivi d'un bouchon de sobranite jusqu'à moins 5 mètres et le reste sera cimenté (de moins 5 m jusqu'au sol).

## **ARTICLE 20 : GESTION DES EAUX PLUVIALES**

Les eaux pluviales non polluées sont séparées des eaux résiduaires et des effluents d'élevage et peuvent être évacuées vers le milieu naturel ou vers un réseau particulier.

Les eaux de pluie provenant des toitures ne sont en aucun cas mélangées aux effluents d'élevage, ni rejetées sur les aires d'exercice. Lorsque ce risque existe, elles sont collectées par une gouttière ou tout autre dispositif équivalent. Elles sont alors soit stockées en vue d'une utilisation ultérieure, soit évacuées vers le milieu naturel ou un réseau particulier.

Les aliments stockés en dehors des bâtiments, à l'exception du front d'attaque des silos en libre-service et des racines et tubercules, sont couverts en permanence par une bâche maintenue en bon état ou tout autre dispositif équivalent afin de les protéger de la pluie.

## **ARTICLE 21 : GESTION ET TRAITEMENT DES EFFLUENTS**

Tout rejet d'effluents non traités dans les eaux superficielles douces et marines est strictement interdit.

Les rejets directs ou indirects d'effluents dans la (les) nappe(s) d'eaux souterraines ou vers les milieux de surface non visés par le présent arrêté sont interdits.

Tous les effluents d'élevage sont collectés par un réseau étanche et dirigés vers les équipements de stockage ou de traitement des eaux résiduaires ou des effluents d'élevage.

### **21.1. Identification des effluents ou déjections**

L'exploitant est en mesure de distinguer les différentes catégories d'effluents ou déjections suivantes :

Type d'effluents ou de déjections à gérer sur l'exploitation	Valeur agronomique (en kg)		
	N	P <sub>2</sub> O <sub>5</sub>	K <sub>2</sub> O
Fumier de volaille produit	15 206	9 114	-
Fumier de volaille exporté	5 700	3 417	-
<b>Total à épandre</b>	<b>9 506</b>	<b>5 697</b>	<b>-</b>

### **21.2. Gestion des ouvrages de stockage ou de (pré)traitement : conception, dysfonctionnement**

Les équipements de stockage et de traitement des effluents d'élevage sont conçus, dimensionnés et exploités de manière à éviter tout déversement dans le milieu naturel.

Les équipements de stockage à l'air libre des effluents liquides sont signalés et entourés d'une clôture de sécurité et dotés, pour les nouveaux équipements, de dispositifs de surveillance de l'étanchéité.

Les modalités de stockage des effluents d'élevage répondent aux dispositions prises en application de 2° du I de l'article R. 211-81 du code de l'environnement.

Le stockage au champ de ces effluents répond aux dispositions de l'arrêté du 19 décembre 2011 susvisé.

Les tuyauteries et canalisations transportant les effluents sont convenablement entretenues et font l'objet d'une surveillance appropriée permettant de s'assurer de leur bon fonctionnement.



### 21.3. Valeurs limites d'émission des eaux vannes

Les eaux vannes sont traitées et évacuées conformément à la réglementation sanitaire en vigueur.

## TITRE E : LES ÉPANDAGES

### ARTICLE 22 : RÈGLES GÉNÉRALES

Les effluents d'élevage bruts ou traités peuvent être épandus afin d'être soumis à une épuration naturelle par le sol et d'être valorisés par le couvert végétal.

Les quantités épandues d'effluents bruts ou traités sont adaptées de manière à assurer l'apport des éléments utiles aux sols et aux cultures sans excéder leurs besoins et leurs capacités exportatrices compte tenu des apports de toute nature qu'ils peuvent recevoir par ailleurs.

Les dispositions du présent titre sont sans préjudice des dispositions édictées par les autres règles applicables aux élevages, notamment celles définies dans le cadre des programmes d'actions en vue de la protection des eaux contre la pollution par les nitrates d'origine agricole.

Le fonctionnement de l'installation est compatible avec les objectifs de qualité et de quantité des eaux définis par le SDAGE Loire-Bretagne, le SAGE Mayenne et le SAGE Oudon.

Dans les zones vulnérables aux pollutions par les nitrates, délimitées conformément aux dispositions des articles R. 211-75 et R. 211-77 du code de l'environnement, les dispositions fixées par les arrêtés relatifs aux programmes d'actions pris en application des articles R. 211-80 à R. 211-83 du code de l'environnement sont applicables.

#### 22.1. Plan d'épandage

Tout épandage d'effluent autre que normé ou homologué est subordonné à la production d'un plan d'épandage. Ce plan définit, en fonction de leur aptitude à l'épandage, les parcelles qui peuvent faire l'objet d'épandage d'effluents organiques. Il doit démontrer que chacune des parcelles réceptrices, y compris celles mises à disposition par des tiers, est apte à permettre la valorisation agronomique des effluents.

Cet épandage est effectué conformément au parcellaire joint en **annexe 2** du présent arrêté.

L'épandage est autorisé sur une surface globale de cent quarante-deux hectares cinquante-six ares (142 ha 56 a) répartie de la façon suivante :

- 124 ha 76 a sont aptes à l'épandage en période de déficit hydrique,
- 16 ha 78 a sont aptes à l'épandage toute l'année.

Le plan d'épandage comporte au minimum les éléments suivants :

- lorsque des terres sont mises à dispositions par des tiers, des conventions (ou dans le cas de projets, les engagements) d'épandage, conclues entre l'exploitant et le prêteur de terres ; les conventions d'épandage comprenant l'identification des surfaces concernées, les quantités et les types d'effluents d'élevage concernés, la durée de la mise à disposition des terres et les éléments nécessaires à la vérification par le pétitionnaire du bon dimensionnement des surfaces prêtées ;
- la localisation sur une représentation cartographique à une échelle comprise entre 1/12 500<sup>ème</sup> et 1/5 000<sup>ème</sup> des parcelles d'épandage, des éléments environnants, notamment les noms des communes et les limites communales, les cours d'eau et habitations des tiers ; cette carte fait apparaître les contours et les numéros des unités de surface permettant de les repérer ainsi que les zones exclues à l'épandage ;

- un tableau référençant les surfaces repérées sur le support cartographique et indiquant, pour chaque unité, le numéro d'îlot de la déclaration effectuée au titre de la politique agricole commune (îlot PAC), la superficie totale, l'aptitude à l'épandage, le nom de l'exploitant agricole de l'unité et le nom de la commune ;
- les quantités d'effluents d'élevage bruts ou traités à épandre en fonction des effluents produits, traités, exportés et reçus sur l'exploitation ;
- l'aptitude à l'épandage des terres destinées à recevoir les effluents d'élevage bruts ou traités ; l'aptitude des sols est déterminée selon une méthode simplifiée approuvée par le ministre en charge de l'écologie
- les assolements, successions culturales, les rendements moyens ;
- les périodes d'épandage habituelles des effluents d'élevage bruts ou traités, le cas échéant sur les cultures ou les prairies ;
- les contraintes environnementales prévues par les documents de planification existants ;
- le calcul du dimensionnement du plan d'épandage selon les modalités définies à l'article 27-4 de l'arrêté ministériel du 27 décembre 2013 modifié ;
- le calendrier prévisionnel d'épandage rappelant les périodes durant lesquelles l'épandage est interdit ou inapproprié. Dans les zones vulnérables, ces périodes sont celles définies par le calendrier fixé par les dispositions applicables au programme d'action régional.

Le dimensionnement du plan d'épandage permet l'équilibre de la fertilisation phosphorée.

L'ensemble des éléments constituant le plan d'épandage est tenu à jour et à disposition de l'inspection des installations classées. Il est établi pour chaque campagne culturale fixée du 15 août de l'année N – 1 au 14 août de l'année N.

Toute intégration ou retrait de surface du plan d'épandage constitue un changement notable notifié avant sa réalisation, à la connaissance du préfet.

La notification contient pour la ou les surfaces concernées les références cadastrales ou le numéro d'îlot de la déclaration effectuée au titre de la politique agricole commune (îlot PAC), la superficie totale, le nom de l'exploitant agricole de l'unité et l'aptitude des terres à l'épandage.

Le calcul de dimensionnement du nouveau plan d'épandage ainsi que sa cartographie sont mis à jour.

Lorsque les surfaces ont fait l'objet d'un plan d'épandage d'une installation classée autorisée ou enregistrée, et si les conditions sont similaires notamment au regard de la nature des effluents entre le nouveau plan d'épandage et l'ancien, la transmission de l'aptitude des terres à l'épandage peut être remplacée par les références de l'acte réglementaire précisant le plan d'épandage antérieur dont elles sont issues.

Dans le cas de défaillance d'un ou de plusieurs preneurs de lisier ou de fumier, une solution de remplacement doit être présentée au préfet dans un délai de trois mois, sinon le nombre d'animaux présents sur l'exploitation doit être compatible avec les possibilités d'épandage restantes.

### **ARTICLE 23 : DISTANCES MINIMALES DES ÉPANDAGES VIS-A-VIS DES TIERS**

Les distances minimales entre, d'une part, les parcelles d'épandage des effluents et, d'autre part, toute habitation ou local habituellement occupé par des tiers, les stades ou les terrains de camping agréés, à l'exception des terrains de camping à la ferme, sont fixées dans le tableau suivant :

	DISTANCE MINIMALE	DÉLAI MAXIMAL d'enfouissement après épandage sur terres nues *
■ Composts d'effluents d'élevage visés ci-dessous.	10 mètres	Enfouissement non imposé
■ Fumiers de bovins et porcins compacts non susceptibles d'écoulement, après un stockage d'au	15 mètres	24 heures

minimum deux mois.		
<ul style="list-style-type: none"> <li>■ Autres fumiers.</li> <li>■ Lisiers et purins.</li> <li>■ Fientes à plus de 65 % de matière sèche.</li> <li>■ Effluents d'élevage après un traitement visés à l'article 28 de l'arrêté ministériel de prescriptions générales du 27 décembre 2013 modifié susvisé et/ou atténuant les odeurs à l'efficacité démontrée selon les protocoles établis dans le cadre de l'étude Sentoref 2012 réalisée par le Laboratoire national de métrologie et d'essais.</li> <li>■ Digestats de méthanisation.</li> <li>■ Eaux blanches et vertes non mélangées avec d'autres effluents.</li> </ul> <p><u>Cas particuliers :</u></p> <ul style="list-style-type: none"> <li>■ En cas d'injection directe dans le sol, la distance minimale est ramenée à 15 mètres.</li> <li>■ Pour un épandage avec un dispositif de buse palette ou de rampes à palettes ou à buses, cette distance est portée à 100 mètres.</li> </ul>	50 mètres	12 heures
■ Autres cas.	100 mètres	24 heures

*\* sans préjudice de l'application d'autres réglementations, notamment sanitaires.*

La distance minimale entre, d'une part, les parcelles d'épandage des fientes à plus de 65 % de matière sèche et, d'autre part, toute habitation des tiers ou tout local habituellement occupé par des tiers, les stades ou les terrains de camping agréés, à l'exception des terrains de camping à la ferme, est de 100 mètres lorsque cet épandage est effectué sur prairies et terres en cultures sans enfouissement sous 12 heures.

En dehors des périodes où le sol est gelé, les épandages sur terres nues des effluents sont suivis d'un enfouissement dans les délais précisés par le tableau ci-dessus, à l'exception des composts visés ci-dessous

## **ARTICLE 24 : MODALITÉ DE L'ÉPANDAGE**

### **24.1. Origine des effluents à épandre**

Les effluents à épandre sont constitués exclusivement de fumiers de volailles provenant de l'unité d'élevage de l'établissement.

### **24.2. Quantité maximale annuelle à épandre à l'hectare**

La fertilisation doit être équilibrée et correspondre aux capacités exportatrices réelles de la culture ou de la prairie concernée.

En aucun cas la capacité d'absorption des sols ne doit être dépassée, de telle sorte que ni la stagnation prolongée sur les sols, ni le ruissellement en dehors du champ d'épandage, ni une percolation rapide vers les nappes souterraines ne puissent se produire.

Les apports azotés, toutes origines confondues (effluents d'élevage, effluents d'origine agroalimentaire, engrais chimique ou autres apports azotés d'origine organique ou minérale), sur les terres faisant l'objet d'un épandage, tiennent compte de la nature particulière des terrains et de la rotation des cultures.

La fertilisation azotée organique est interdite sur toutes les légumineuses sauf la luzerne et les prairies d'association graminées-légumineuses.

S'il apparaît nécessaire de renforcer la protection des eaux, le préfet peut fixer les quantités épandables d'azote et de phosphore à ne pas dépasser en fonction de l'état initial du site, du bilan global de fertilisation figurant dans l'étude d'impact et des risques d'érosion des terrains, de ruissellement vers les eaux superficielles ou de lessivage.

La quantité d'azote épandue ne doit pas dépasser 170 kg par hectare de surface agricole utile et par an en moyenne sur l'exploitation pour l'azote contenu dans les effluents d'élevage et les déjections restituées aux pâturages par les animaux. Tous les fertilisants azotés d'origine animale sont considérés, qu'ils aient subi ou non un traitement ou une transformation, y compris lorsqu'ils sont homologués ou normés.

### **24.3. Epandages interdits**

1°) L'épandage des effluents d'élevage et des matières issus de leur traitement est interdit :

- à moins de 50 mètres des points de prélèvement d'eau destinée à l'alimentation des collectivités humaines ou des particuliers et à 35 mètres dans le cas des points de prélèvements en eaux souterraines (puits, forages et sources),
- à moins de 200 mètres des lieux de baignade déclarés et des plages, à l'exception des piscines privées sauf pour les composts élaborés qui peuvent être épandus jusqu'à 50 mètres,
- à moins de 500 mètres en amont des zones conchylicoles, sauf dérogation liée à la topographie, à la circulation des eaux et prévue par l'arrêté préfectoral d'autorisation,
- à moins de 35 mètres des berges des cours d'eau ; cette limite est réduite à 10 mètres si une bande végétalisée de 10 mètres ne recevant aucun intrant est implantée de façon permanente en bordure des cours d'eau. Dans la cas des cours d'eau alimentant une pisciculture, à l'exclusion des étangs empoisonnés où l'élevage est extensif sans nourrissage ou avec apport de nourriture exceptionnel, la distance est portée à 50 mètres des berges du cours d'eau sur un linéaire d'un kilomètre le long des cours d'eau en amont de la pisciculture,
- sur toutes les légumineuses sauf exceptions prévues par le deuxième paragraphe du c du 1 du III de l'arrêté du 19 décembre 2011 susvisé,
- sur les terrains de forte pente sauf s'il est mis en place des dispositifs prévenant tout risque d'écoulement et de ruissellement vers les cours d'eau,
- sur les sols pris en masse par le gel (exception faite pour les fumiers et les composts) ou enneigés,
- sur les sols inondés ou détrempés,
- pendant les périodes de fortes pluviosités,
- sur les sols non utilisés en vue d'une production agricole,
- par aéro-aspiration sauf pour les eaux issues du traitement des effluents,
- les week-ends, veilles de fête et jours fériés.

Pour réduire la gêne provoquée par les odeurs quand celles-ci peuvent avoir une incidence sur le voisinage, l'exploitant applique notamment les mesures suivantes :

- effectuer l'épandage au cours de la journée, quand les personnes sont moins susceptibles d'être présentes chez elles,
- tenir compte de la direction des vents par rapport aux maisons avoisinantes.

2°) Périodes d'interdiction d'épandage des fertilisants azotés :

les éléments fertilisants sont classés, selon leur nature et le rapport entre le carbone et l'azote (rapport C/N) qu'ils contiennent, en trois types, selon le tableau ci-après :

Fertilisant de type I	Fertilisant organique à C/N élevé (supérieur à 8), en dehors des déjections de volailles et de palmipèdes Exemple : fumier pailleux, autres (boues, composts, eaux résiduaires)
Fertilisant de type II	Fertilisant organique à C/N faible (inférieur ou égal à 8) et déjections de volailles et de palmipèdes. Exemple : lisiers de bovins et de porcins, digestats bruts, engrais du commerce d'origine organique animale, boues, compost, eaux résiduaires...
Fertilisant de type III	Fertilisants minéraux et uréiques de synthèse

Teneur d'un effluent peu chargé : 0.5 unité N/m<sup>3</sup> au lieu de 1 unité N/m<sup>3</sup>.

Les périodes minimales, pendant lesquelles l'épandage des divers types de fertilisants azotés est interdit, sont celles fixées par les arrêtés relatifs aux programmes d'actions national et régional à mettre en œuvre dans les zones vulnérables afin de réduire la pollution des eaux par les nitrates d'origine agricole.

Les périodes d'interdiction ne s'appliquent pas :

- à l'irrigation,
- à l'épandage de déjections réalisé par les animaux eux-mêmes,
- aux cultures sous abris,
- aux compléments nutritionnels foliaires,
- à l'épandage d'engrais minéral phosphaté NP-NPK localisé en ligne au semis des cultures d'automne dans la limite de 10 kg/ha.

### 3°) Plan de fumure

Un plan prévisionnel de fumure doit être réalisé le 1<sup>er</sup> mars de chaque année au plus tard et comporter, pour chaque îlot cultural, les éléments suivants :

- l'identification et la surface de l'îlot cultural,
- la culture pratiquée et la période d'implantation envisagée,
- le type de sol,
- la date d'ouverture du bilan (\*),
- lorsque le bilan est ouvert postérieurement au semis, la quantité d'azote absorbée par la culture à l'ouverture du bilan (\*),
- l'objectif de production envisagé (\*),
- le pourcentage de légumineuses pour les associations graminées/légumineuses (\*),
- les apports par irrigation envisagés et la teneur en azote de l'eau d'irrigation,
- lorsqu'une analyse de sol a été réalisée sur l'îlot, le reliquat sortie hiver mesuré ou quantité d'azote totale ou de matière organique du sol mesuré (\*),
- la quantité d'azote totale à apporter par fertilisation après l'ouverture du bilan,
- la quantité d'azote totale à apporter après l'ouverture du bilan pour chaque type de fertilisant envisagé.

(\*) non exigé lorsque l'îlot cultural ne reçoit aucun fertilisant azoté ou une quantité totale d'azote < 50 kg d'azote/ha.

Le plan de fumure doit être conservé durant au moins cinq campagnes.

L'analyse de sol annuelle obligatoire pour toute personne exploitant plus de 3 ha en zone vulnérable, doit faire appel à une méthode adéquate, choisie parmi les suivantes :

- reliquat azoté en sortie hiver,
- azote total présent dans les horizons de sols cultivés (profondeur de sol exploré par les racines de la plante cultivée),

- taux de matière organique.

La dose des fertilisants épandus sur chaque îlot cultural est limité en se fondant sur l'équilibre entre les besoins prévisibles en azote des cultures et les apports et sources d'azote de toute nature.

Le référentiel à prendre en compte pour le calcul de l'équilibre de la fertilisation est fixé par arrêté préfectoral régional.

#### 4°) Cahier d'épandage

Un cahier d'épandage est tenu à jour conformément aux dispositions de l'article 33.

Le cahier d'épandage et le plan prévisionnel de fertilisation sont tenus à la disposition de l'inspection des installations classées.

#### 5°) Bande de sécurité enherbée

Une bande de sécurité enherbée d'une largeur de 6 mètres est soit maintenue, soit créée en bordure des cours d'eau tels que définis ci-dessous. Les arbres, les haies, les zones boisées et les talus, et tout aménagement visant à limiter le ruissellement et le transfert vers les eaux superficielles existant dans cette bande de sécurité sont maintenus.

A l'exception des travaux d'entretien ou de renouvellement, les prairies permanentes présentes en bordure des cours d'eau sont maintenues en l'état sur une distance d'au moins 35 mètres. Elles ne peuvent être drainées ni assainies, même par fossé drainant. Toutefois, elles pourront être ponctuellement traversées pour permettre l'implantation de dispositifs d'évacuation des eaux de drainage des parcelles situées au-delà de la bande de 35 mètres. Ces dispositions ne devront pas conduire au drainage de la zone traversée.

Les cours d'eau correspondent à la carte définie en application de la réglementation relative aux bonnes conditions agricoles et environnementales. Tout plan d'eau traversé par un cours d'eau est considéré comme cours d'eau pour l'application du programme d'actions nitrates.

#### 6°) Couverture des sols

Est obligatoire la couverture des sols sur toutes les parcelles pendant les périodes présentant des risques de lessivage et tout particulièrement à l'automne.

## **TITRE F : PRÉVENTION DE LA POLLUTION ET DES NUISANCES ATMOSPHÉRIQUES**

### **ARTICLE 25 : DISPOSITIONS GÉNÉRALES**

L'exploitant prend toutes les dispositions nécessaires dans la conception, l'exploitation et l'entretien des installations de manière à limiter les émissions à l'atmosphère, y compris diffuses.

Les émissions d'ammoniac dans l'air doivent être réduites. Sont en particulier efficaces les techniques visées aux articles relatifs au logement, au stockage, traitement et épandage des effluents, à l'alimentation.

Le brûlage à l'air libre est interdit, à l'exclusion des exercices de lutte contre l'incendie encadrés par le service départemental d'incendie et de secours.

L'exploitant conçoit et gère son exploitation de façon à prendre en compte et à limiter les nuisances odorantes.

## **ARTICLE 26 : ODEURS ET GAZ**

Les bâtiments sont correctement ventilés.

L'exploitant prend les dispositions appropriées pour atténuer les émissions d'odeurs ou de gaz, en particulier d'ammoniac, susceptibles de créer des nuisances de voisinage ou de nuire à la santé, à la sécurité publique ou à l'environnement.

Les dispositions nécessaires sont prises pour éviter en toute circonstance, l'apparition de conditions d'anaérobie dans des bassins de stockage ou de traitement ou dans des canaux à ciel ouvert. Les bassins, canaux, stockage et traitement des boues susceptibles d'émettre des odeurs sont couverts autant que possible et si besoin ventilés.

Si l'exploitant met en œuvre un traitement destiné à atténuer les nuisances olfactives par utilisation d'un produit à action bactériologique ou enzymatique, celui-ci sera utilisé conformément aux recommandations du fabricant (fréquence d'utilisation, dose).

Ces recommandations, de même que les justificatifs comptables relatifs à l'achat du produit désodorisant sont tenus à la disposition de l'inspecteur des installations classées.

## **ARTICLE 27 : ÉMISSIONS ET ENVOLS DE POUSSIÈRES**

L'exploitant prend toutes les dispositions appropriées pour atténuer les émissions d'odeurs, de gaz ou de poussières susceptibles de créer des nuisances de voisinage. En particulier, les accumulations de poussières issues des extractions d'air aux abords des bâtiments sont proscrites.

Sans préjudice des règlements d'urbanisme, l'exploitant adopte les dispositions suivantes, nécessaires pour prévenir les envols de poussières et matières diverses :

- les voies de circulation et aires de stationnement des véhicules sont aménagées et convenablement nettoyées,
- les véhicules sortant de l'installation n'entraînent pas de dépôt de poussière ou de boue excessifs sur les voies publiques de circulation,
- dans la mesure du possible, certaines surfaces sont enherbées ou végétalisées.

Les stockages de produits pulvérulents sont confinés (récipients, silos, bâtiments fermés) et les opérations de manipulation, transvasement, transport de produits pulvérulents sont, sauf impossibilité technique démontrée, munies de dispositifs de capotage et d'aspiration permettant de réduire les envols de poussières.

## **TITRE G : DÉCHETS**

### **ARTICLE 28 : GÉNÉRALITÉS**

L'exploitant doit mettre en place la tenue de registres de la production de déchets. Dans la mesure, où plusieurs productions sont présentes sur l'exploitation, un registre spécifique doit être tenu pour la production de volailles.

### **ARTICLE 29 : PRINCIPES DE GESTION**

#### **29.1. Limitation de la production de déchets**

L'exploitant prend toutes les dispositions nécessaires dans la conception et l'exploitation de ses installations pour assurer une bonne gestion des déchets de son élevage, notamment :

- limiter à la source la quantité et la toxicité de ses déchets,
- trier, recycler, valoriser ses déchets,
- s'assurer, pour les déchets ultimes dont le volume est strictement limité, d'un stockage dans les meilleures conditions possibles.

## 29.2. Séparation des déchets

L'exploitant effectue à l'intérieur de son établissement la séparation des déchets (dangereux ou non) de façon à faciliter leur traitement ou leur élimination dans des filières spécifiques.

## 29.3. Stockage des déchets

Les déchets de l'exploitation, et notamment les emballages et les déchets de soins vétérinaires sont stockés dans des conditions ne présentant pas de risques (prévention des envols, des infiltrations dans le sol et des odeurs, etc.) pour les populations avoisinantes humaines et animales et l'environnement.

L'exploitant devra concevoir et mettre en œuvre une planification correcte des activités du site en matière de gestion et de retrait des sous-produits et des déchets.

## 29.4. Traitement des déchets

### Déchets traités ou éliminés à l'extérieur de l'établissement :

L'exploitant élimine ou fait éliminer les déchets produits dans des conditions propres à garantir les intérêts mentionnés à l'article L. 511-1 du code de l'environnement. Il s'assure que les installations utilisées pour cette élimination sont régulièrement autorisées à cet effet.

Les déchets spécifiques tels que matériel d'insémination et de chirurgie et médicaments périmés font l'objet d'un tri sélectif, d'un emballage particulier et sont éliminés conformément à la réglementation en vigueur.

Les médicaments vétérinaires non utilisés sont éliminés par l'intermédiaire d'un circuit de collecte spécialisé faisant l'objet de bordereaux d'enlèvement, ces derniers étant tenus à la disposition de l'inspection de l'environnement, spécialité installations classées.

Toute élimination de médicaments vétérinaires non utilisés par épandage, compostage ou méthanisation est interdite.

Les déchets d'emballage d'un produit autre que celui de la consommation ou de l'utilisation par les ménages sont valorisés par réemploi, recyclage ou toute autre action visant à obtenir des déchets valorisables ou de l'énergie.

Les pneumatiques usagés doivent être éliminés conformément aux articles R. 543-137 et suivants du code de l'environnement. Ils sont remis à des opérateurs agréés (collecteurs ou exploitants d'installations d'élimination) ou aux professionnels qui utilisent ces déchets pour des travaux publics, de remblaiement, de génie civil ou pour l'ensilage.

Les huiles usagées doivent être remises à des opérateurs agréés (ramasseurs ou exploitants d'installations d'élimination).

Les déchets d'activité de soins issus de la médecine vétérinaire sont traités conformément aux articles R. 1335-1 à R. 1335-8 du code de la santé publique (existence d'une convention pour l'élimination, traçabilité des différentes opérations, séparation des autres déchets, conditions de stockage et conditionnements spécifiques).

### Déchets traités ou éliminés à l'intérieur de l'établissement :

À l'exception des installations spécifiquement autorisées, toute élimination de déchets dans l'enceinte de l'établissement est interdite, notamment tout brûlage à l'air libre.



### 29.5. Cas particuliers des cadavres d'animaux

Les animaux morts sont entreposés et enlevés par l'équarrisseur ou détruits selon les modalités prévues par le code rural et de la pêche maritime.

En vue de leur enlèvement, les animaux morts de petite taille (porcelets, volailles) sont placés dans des conteneurs étanches et fermés, de manipulation facile par un moyen mécanique, disposés sur un emplacement séparé de toute autre activité et réservé à cet usage.

Dans l'attente de leur enlèvement, quand celui-ci est différé, sauf mortalité exceptionnelle, ils sont stockés dans un récipient fermé et étanche, à température négative destiné à ce seul usage et identifié.

Les animaux de grande taille morts sur le site sont stockés avant leur enlèvement par l'équarrisseur sur un emplacement facile à nettoyer et à désinfecter, et accessible à l'équarrisseur.

Les bons d'enlèvement d'équarrissage sont tenus à la disposition de l'inspection des installations classées.

Tout brûlage à l'air libre de cadavres ou de sous-produits est interdit.

## TITRE H : PRÉVENTION DES NUISANCES SONORES ET DES VIBRATIONS

### ARTICLE 30 : DISPOSITIONS GÉNÉRALES

Le niveau sonore des bruits en provenance de l'élevage ne doit pas compromettre la santé ou la sécurité du voisinage ou constituer une gêne pour sa tranquillité. A cet effet, son émergence doit rester inférieure aux valeurs suivantes :

Pour la période allant de 6 heures à 22 heures :

DURÉE CUMULÉE d'apparition du bruit particulier T	ÉMERGENCE MAXIMALE Admissible en db (A)
T < 20 minutes	10
20 minutes ≤ T < 45 minutes	9
45 minutes ≤ T < 2 heures	7
2 heures ≤ T < 4 heures	6
T ≥ 4 heures	5

Pour la période allant de 22 heures à 6 heures :

Émergence maximale admissible : 3 db (A), à l'exception de la période de chargement ou de déchargement des animaux.

L'émergence est définie par la différence entre le niveau de bruit ambiant lorsque l'installation fonctionne et celui du bruit résiduel lorsque l'installation n'est pas en fonctionnement.

Les niveaux de bruit sont appréciés par le niveau de pression continu équivalent Leq.

L'émergence due aux bruits engendrés par l'installation reste inférieure aux valeurs fixées ci-dessus :

- en tous points de l'intérieur des habitations riveraines des tiers ou des locaux riverains habituellement occupés par des tiers, que les fenêtres soient ouvertes ou fermées ;
- le cas échéant, en tous points des abords immédiats (cour, jardin, terrasse, etc.) de ces mêmes habitations ou locaux.

Les véhicules de transport, les matériels de manutention et les engins de chantier et autres matériels qui peuvent être utilisés à l'intérieur de l'installation sont conformes à la réglementation en vigueur. Ils répondent aux dispositions de l'arrêté du 18 mars 2002 susvisé.

L'usage de tout appareil de communication par voie acoustique (sirènes, avertisseurs, haut-parleurs, etc.) gênant pour le voisinage est interdit, sauf si son emploi est exceptionnel et réservé à la prévention ou au signalement d'incidents graves ou d'accidents.

L'inspection des installations classées peut demander que des contrôles de la situation acoustique soient effectués par un organisme ou une personne qualifiée dont le choix sera soumis à son approbation. Les frais sont supportés par l'exploitant.

L'inspection des installations classées, peut demander à l'exploitant de procéder à une surveillance périodique de l'émission sonore en limite de propriété de l'installation classée. Les résultats des mesures sont tenus à la disposition de l'inspecteur de l'environnement, spécialité installations classées.

En cas de plainte du voisinage, une étude acoustique doit être réalisée sur demande de l'inspection des installations classées.

## **TITRE I : SURVEILLANCE DES ÉMISSIONS ET DE LEURS EFFETS**

### **ARTICLE 31 : PROGRAMME D'AUTOSURVEILLANCE**

#### **31.1. Principes**

Afin de maîtriser les émissions de ses installations et de suivre leurs effets sur l'environnement, l'exploitant définit et met en œuvre sous sa responsabilité un programme de surveillance de ses émissions et de leurs effets, dit programme d'autosurveillance.

L'exploitant adapte et actualise la nature et la fréquence de cette surveillance pour tenir compte des évolutions de ses installations, de leurs performances par rapport aux obligations réglementaires et de leurs effets sur l'environnement. L'exploitant décrit dans un document tenu à la disposition de l'inspection des installations classées les modalités de mesures et de mise en œuvre de son programme de surveillance, y compris les modalités de transmission à l'inspection des installations classées.

Les articles suivants définissent le contenu minimum de ce programme en terme de nature de mesure, de paramètres et de fréquence pour les différentes émissions et pour la surveillance des effets sur l'environnement, ainsi que de fréquence de transmission des données d'auto surveillance.

#### **31.2. Validation de l'autosurveillance**

Le service des installations classées peut désigner un organisme agréé par l'administration pour valider l'autosurveillance. Les analyses réalisées pendant ces contrôles sont à la charge de l'exploitant.

### **ARTICLE 32 : MODALITÉS D'EXERCICE ET CONTENU DE L'AUTOSURVEILLANCE**

#### **32.1. Autosurveillance de l'épandage**

L'enregistrement des pratiques de fertilisation est réalisé par la tenue à jour d'un cahier d'épandage concernant chaque parcelle ou îlot cultural, y compris pour les parcelles mises à disposition par des tiers. Par îlot cultural, on entend un regroupement de parcelles homogènes du point de vue de la culture concernée, de l'histoire culturale (notamment pour ce qui concerne les successions et les apports organiques) et de la nature du terrain.

La campagne culturale est fixée du 15 août de l'année N-1 au 14 août de l'année N.

Le cahier d'épandage doit regrouper les informations suivantes relatives aux effluents d'élevage issus de l'exploitation :

- le bilan global de fertilisation,
- l'identification des parcelles (ou îlots) réceptrices épandues, en précisant pour les parcelles mises à disposition par des tiers, leur identité et adresse,
- le type de sol,
- les modalités de gestion des résidus de culture,
- les modalités de gestion des repousses et date de destruction,
- les modalités de gestion de la Culture Intermédiaire Piège A Nitrate/CIPAN ou de la dérobée, en précisant l'espèce, les dates d'implantation et de destruction ainsi que les apports de fertilisants réalisés (date, superficie, nature, teneur en azote et quantité d'azote totale),
- la culture pratiquée et la date d'implantation,
- le rendement réalisé,
- la date de récolte ou de fauche(s) pour les prairies.

Le producteur de déchets ou d'effluents doit pouvoir justifier à tout moment de la localisation des déchets ou des effluents produits (entreposage, dépôt temporaire, transport ou épandage) en référence à leur période de production et aux analyses réalisées.

En outre, chaque fois que des effluents d'élevage produits par une exploitation sont épandus sur des parcelles mises à disposition par des tiers, le cahier d'épandage doit comprendre un bordereau cosigné par le producteur des effluents et le destinataire. Ce bordereau est établi au plus tard à la fin du chantier d'épandage. Il comporte l'identification des parcelles réceptrices, les volumes par nature d'effluent et les quantités d'azote épandues.

### **ARTICLE 33 : SUIVI, INTERPRÉTATION ET DIFFUSION DES RÉSULTATS**

L'exploitant suit les résultats de mesures qu'il réalise. Il prend, le cas échéant, les actions correctives appropriées lorsque des résultats font présager des risques ou inconvénients pour l'environnement ou des risques d'écart par rapport au respect des valeurs réglementaires relatives aux émissions de ses installations ou de leurs effets sur l'environnement.

### **ARTICLE 34 : DÉCLARATION DES ÉMISSIONS POLLUANTES**

L'exploitant déclare chaque année les émissions atmosphériques d'ammoniac provenant de chaque bâtiment d'hébergement et pour chaque catégorie animale sur le site internet mis à disposition pour le registre des émissions de polluants et des déchets dans les modalités prévues par l'arrêté du 31 janvier 2008 susvisé.

## **TITRE J : STRUCTURE ET FONCTIONNEMENT DE L'INSTALLATION**

### **ARTICLE 35 : ALIMENTATION**

Des mesures alimentaires préventives doivent permettre de réduire les quantités d'éléments fertilisants excrétés par les animaux. La gestion nutritionnelle doit faire correspondre de manière étroite les apports alimentaires aux besoins physiologiques des animaux aux différents stades de la production.

#### **35.1. Ajout d'acides aminés**

L'alimentation doit être basée sur le principe d'alimenter les animaux avec le niveau approprié d'acides aminés essentiels pour une performance optimale tout en limitant l'ingestion de protéines en excès.

### 35.2. Alimentation en phases

L'exploitant met en place une alimentation biphase, garantissant des apports en protéines limités aux besoins physiologiques de chaque catégorie d'animaux.

Une alimentation biphase supplémentée en phytases est mise en œuvre afin de réduire la production d'azote organique et de phosphore.

### 35.3. Phosphate alimentaire

Des phosphates alimentaires inorganiques hautement digestibles et/ou de la phytase sont utilisés dans ces régimes afin de garantir un apport suffisant de phosphore digestible.

Des phytases sont incorporées aux aliments distribués. Les préparations de phytases doivent être autorisées comme additifs alimentaires dans l'Union Européenne (directive 70/524/CEE catégorie N).

## **ARTICLE 36 : GESTION DE L'ÉNERGIE**

L'exploitant doit prendre toutes les mesures pour améliorer l'utilisation efficace de l'énergie.

L'exploitant doit évaluer et enregistrer à minima annuellement sa consommation d'énergie par tous les moyens d'enregistrements permettant d'évaluer la part utilisée pour l'activité soumise à la directive IED.

Pour les installations nouvelles, chacun des bâtiments doit être équipé d'un moyen d'enregistrements spécifique pour chacune des sources d'énergie et d'un registre associé. Dans la mesure où plusieurs productions sont présentes sur l'exploitation, la production soumettant l'établissement à la directive IED doit être équipée d'un moyen d'enregistrements spécifique pour chacune des sources d'énergie.

L'exploitant doit, pour le logement des volailles, optimiser la consommation d'énergie en mettant en œuvre toutes les mesures suivantes :

- les nouveaux bâtiments doivent être isolés en utilisant les matériaux d'isolation les plus performants adaptés à la zone d'implantation,
- pour les locaux à ventilation dynamique :
  - optimiser la conception du système de ventilation dans chaque local pour fournir un bon contrôle de la température et atteindre les débits de ventilation minimum en hiver,
  - éviter toutes résistances dans les systèmes de ventilation par une inspection et un nettoyage fréquent des conduits et des ventilateurs,
- utiliser un éclairage basse énergie.

## **ARTICLE 37 : FONCTIONNEMENT**

L'exploitant doit :

- mettre en œuvre un programme de réparation et d'entretien pour garantir le bon fonctionnement des structures et des équipements et la propreté des installations,
- prévoir la planification correcte des activités du site, telles que la livraison du matériel et le retrait des produits et déchets.

## **TITRE K : DISPOSITIONS DIVERSES**

**ARTICLE 38 :** le bénéficiaire de l'autorisation doit, en outre, satisfaire le cas échéant, aux prescriptions que l'administration doit imposer ultérieurement dans l'intérêt de la santé, de la salubrité, de la commodité ou de la sécurité publiques.

**ARTICLE 39 :** le présent arrêté abroge le récépissé de déclaration n° 2005-355 délivré le 25 novembre 2005 au GAEC de l'Avenir, ayant son siège social au lieu-dit La Baillée à Saint-Cyr-le-Gravelais, pour l'exploitation d'un élevage avicole de 27 825 animaux équivalents, au lieu-dit La Mazure Malnoë à Saint-Cyr-le-Gravelais.

#### **ARTICLE 40 : PUBLICITÉ**

Une copie de l'arrêté d'autorisation environnementale est déposée à la mairie de Saint-Cyr-le-Gravelais et peut y être consultée.

Une copie de cet arrêté est affichée à la mairie de Saint-Cyr-le-Gravelais pendant une durée d'un mois. Le procès-verbal de l'accomplissement de cette formalité est dressé par les soins du maire et envoyé à la préfecture.

L'arrêté est publié sur le site internet des services de l'Etat en Mayenne pendant quatre mois :

<http://www.mayenne.gouv.fr/Politiques-publiques/Environnement-eau-et-biodiversite/Installations-classees/Installations-classees-agricoles/Autorisations>

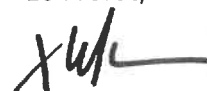
Une copie de cet arrêté est adressée aux conseils municipaux d'Ahuillé, Beaulieu-sur-Oudon, Courbeville, Loiron-Ruillé, Montjean (53) et Le Pertre (35).

**ARTICLE 41 :** une copie du présent arrêté ainsi qu'un exemplaire visé des plans de l'installation sont notifiés au GAEC Patin-Desnoë, qui doit toujours les avoir en sa possession et les présenter à toute réquisition.

**ARTICLE 42 :** le secrétaire général de la préfecture de la Mayenne, le maire de Saint-Cyr-le-Gravelais, le directeur départemental de l'emploi, du travail, des solidarités et de la protection des populations, l'inspecteur des installations classées, sont chargés, chacun en ce qui le concerne, de l'exécution du présent arrêté.

Laval, le 20 JUL. 2021

Le Préfet,



Xavier LEFORT

#### **Délais et voies de recours**

Le présent arrêté peut être déféré auprès du tribunal administratif de Nantes, 6 allée de l'île Gloriette - BP 24111 - 44041 Nantes cedex, dans les délais suivants, conformément à l'article R. 181-50 du code de l'environnement :

1° par les pétitionnaires ou exploitants, dans un délai de deux mois à compter du jour où la décision leur a été notifiée ;

2° par les tiers intéressés en raison des inconvénients ou des dangers pour les intérêts mentionnés à l'article L. 181-3, dans un délai de quatre mois à compter de :

a) l'affichage en mairie dans les conditions prévues au 2° de l'article R. 181-44 ;

b) la publication de la décision sur le site internet de la préfecture prévue au 4° du même article.

Le délai court à compter de la dernière formalité accomplie. Si l'affichage constitue cette dernière formalité, le délai court à compter du premier jour d'affichage de la décision.

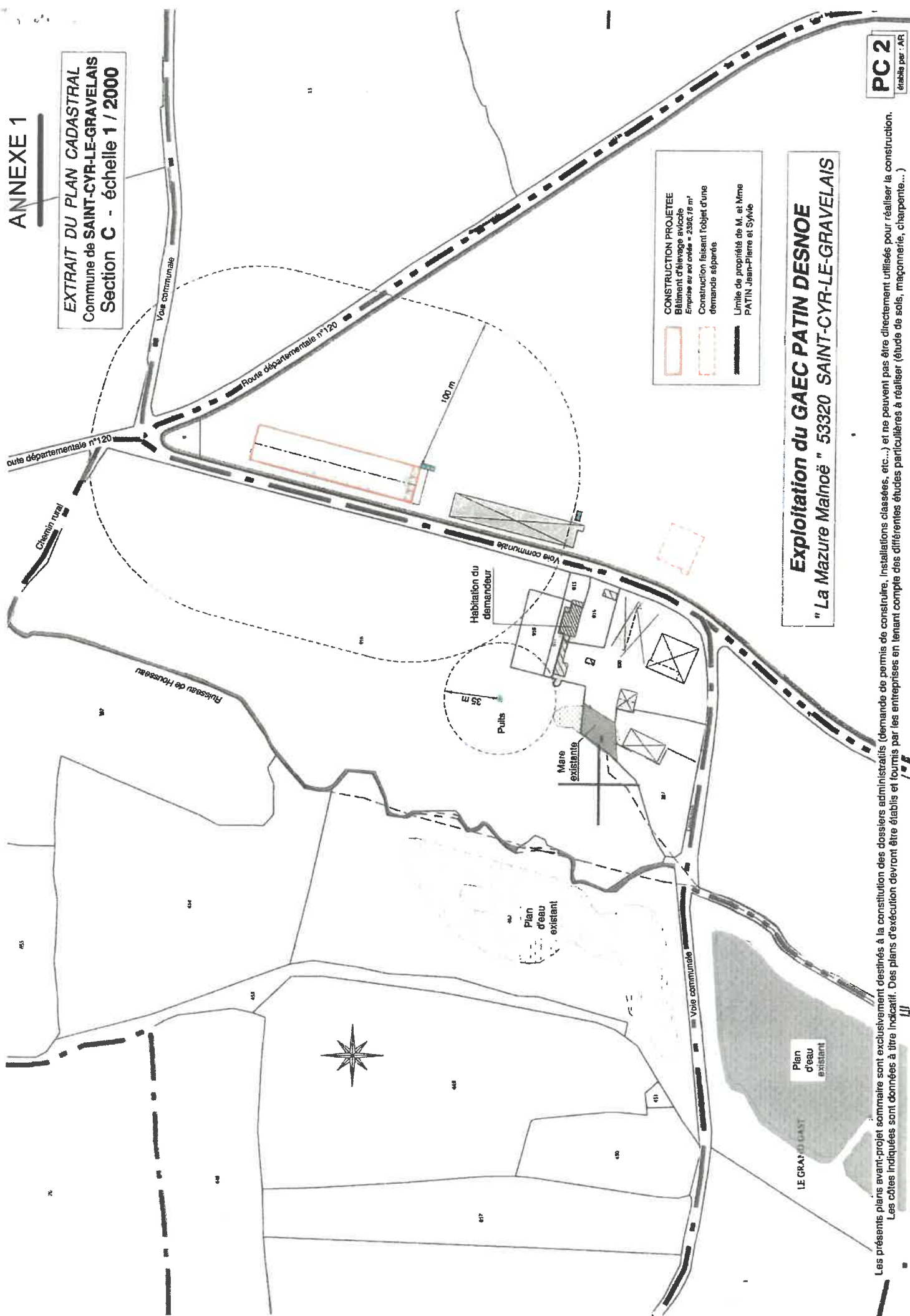
Les décisions mentionnées au premier alinéa peuvent faire l'objet d'un recours gracieux ou hiérarchique dans le délai de deux mois. Ce recours administratif prolonge de deux mois les délais mentionnés aux 1° et 2°.

Le tribunal administratif de Nantes peut aussi être saisi par l'application « Télérecours Citoyens » accessible à partir du site [www.telerecours.fr](http://www.telerecours.fr).



# ANNEXE 1

EXTRAIT DU PLAN CADASTRAL  
Commune de SAINT-CYR-LE-GRAVELAIS  
Section C - échelle 1 / 2000



**Exploitation du GAEC PATIN DESNOE**  
"La Mazure Malnoë" 53320 SAINT-CYR-LE-GRAVELAIS

PC 2  
Échelle par A.R.

Les présents plans avant-projet sommaire sont exclusivement destinés à la constitution des dossiers administratifs (demande de permis de construire, installations classées, etc...) et ne peuvent pas être directement utilisés pour réaliser la construction. Les côtes indiquées sont données à titre indicatif. Des plans d'exécution devront être établis et fournis par les entreprises en tenant compte des différentes études particulières à réaliser (étude de sols, maçonnerie, charpente...)



# Exploitation du GAEC PATIN DESNOE

## " La Mazure Malnoë " 53320 SAINT-CYR-LE-GRAVELAIS

**PLAN DE MASSE**  
Echelle : 1 / 750

**CONSTRUCTION PROJETEE**  
Emprise au sol créée = 2395,18 m²  
Surface totale créée = 2047,71 m²  
Surface d'élevage créée = 1995,50 m²

Limite de propriété de M. et Mme PATIN Jean-Pierre et Sylvie

Accès existant et projeté au bâtiment

Haies et arbres existants

Plantations projetées

**Réseaux existants de collecte et évacuation des eaux pluviales sur le site et aux abords immédiats :**

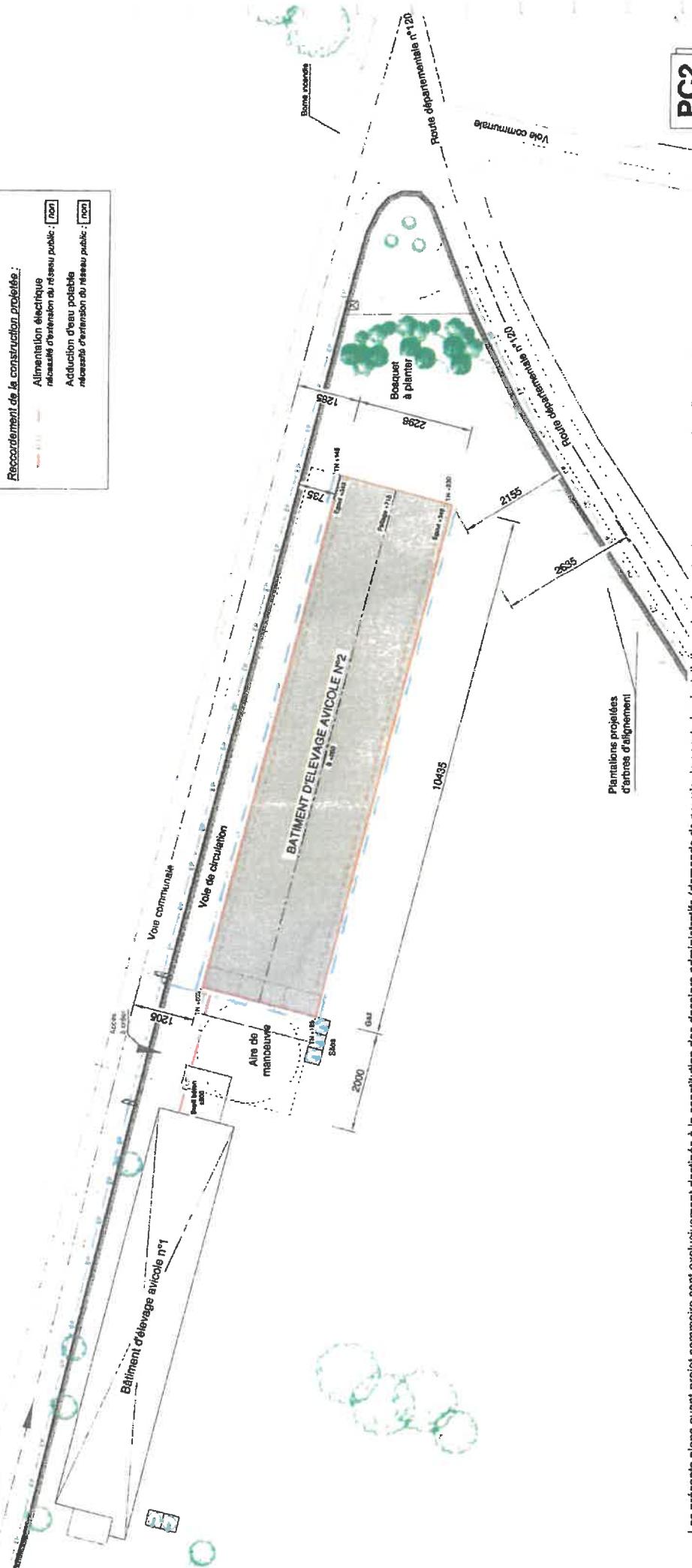

Réseau eaux pluviales ou fossés

Réseau eaux pluviales

**Recommandement de la construction projetée :**

Alimentation électrique nécessaire d'extension du réseau public : ☐ non

Adduction d'eau potable nécessaire d'extension du réseau public : ☐ non



**PC2**  
étalé par : AR

2/2

Les présents plans avant-projet sommaire sont exclusivement destinés à la constitution des dossiers administratifs (demande de permis de construire, installations classées, etc...) et ne peuvent pas être directement utilisés pour réaliser la construction. Les côtes indiquées sont données à titre indicatif. Des plans d'exécution devront être établis et fournis par les entreprises en tenant compte des différentes études particulières à réaliser (étude de sols, maçonnerie, charpente...)



# ANNEXE 2

GAEC PATIN DESNOE "La Mazure Malinot"										SYNERGIS ENVIRONNEMENT										2, Rue Amédée Hugot 48070 - BEAULIEU 02.41.72.14.16										N° Affaire : 00354 Date : Janv-19 Chargé d'étude : SR									
GAEC PATIN DESNOE "La Mazure Malinot"										PATIN Arény 06.02.77.92.51 patin@laposte.net										IMPACT ET ENVIRONNEMENT										N° Affaire : 00354 Date : Janv-19 Chargé d'étude : SR									
53320 - SAINT-CYR-LE-GRAVELAIS										53320 - SAINT-CYR-LE-GRAVELAIS										NATURE DES CULTURES										APTITUDE A L'EPANDAGE									
Mises à disposition :										7L Terres labourables										NATURE DES CULTURES										APTITUDE A L'EPANDAGE									
HT Habitation tiers CE Cours d'eau PE Plan d'eau										Surface potentielle épendable après avouaire réglementaire										Surface potentielle épendable après avouaire réglementaire										Surface suppl épendable péturée									
N° parcelle										Surface totale										Surface totale										Surface totale									
1										246										1,63										1,63									
2										382-455										1,88										1,88									
3										916p										0,88										0,88									
4										916p-918										1,90										1,90									
5										8p										13,23										13,23									
6										8p										2,06										2,06									
7										2										10,23										8,32									
8										8p										6,96										6,96									
9										14										1,00										1,00									
10										271-272-275-281-830-831-837-840p-857-982										14,83										13,18									
11										838p										1,34										0,48									
12										838p										1,22										0,07									
13										298-838p										3,41										3,41									
14										300p-301-302										3,37										3,37									
15										299p-300p-317-318										7,39										7,39									
TOTAL page 1										75,09										81,21										0,35									
16										10										2,83										2,83									
17										32p-33p										1,00										1,00									
18										32p										11,91										10,33									
19										16-344-346-348 418-419-420-424-425-486-488-489-492-627- 691p										9,42										5,27									
TOTAL page 2										25,16										19,41										0,00									
TOTAL										100,25										84,64										0,35									

Surface réglementairement épendable (épendage à plus de 100 m des habitations tiers)

Surface inapte à l'épendage suite aux repérages des zones hydromorphes



Surface apte à l'épendage

Surface complémentaire réglementairement épendable\* (épendage à plus de 50 m des habitations tiers)

Surface totale à l'épendage

Surface non épendable péturée

85,19 hectares  
6,44 hectares  
78,75 hectares  
5,90 hectares  
84,65 hectares  
0,22 hectares

GAEC PATIN DESNOE "La Mazure Malinot" 53320 - SAINT-CYR-LE-GRAVELAIS										SYNERGIS ENVIRONNEMENT										2, Rue Andréo Avardiro 49070 - BEAUCOUZE 02.41.72.14.16  contact@impact-environnement.fr										N° Affaire : 002354 Date : Janv-19 Chargé d'études : SR									
RAIMBAULT Méôme "La Raimbaudière"										RAIMBAULT Méôme 06.12.49.29.09 										71. Terres labourables <i>100% Surface agricole utile</i>										nulle moyenne bonne									
53230 - COURBEVILLE										NATURE DES CULTURES										APTITUDE A L'EPANDAGE										classe 0 classe 1 classe 2									
HT	CE	PE	Page	AP	Porte porte	PA	Emplacement point	CA	Périmètre cultive	PTS	PA	BO	BO	RPM	Aléas	Surface potentiellement épanachable après exclusions réglementaires	Surface épanachable / nature culture	Multi d'exclusions réglementaires	Exclusion pédologique	Sols aptes à l'épandage	Surface suppl. épanachable	Surface non épanachable																	
1	1	1	1	1	1	1	1	1	1	1	1	1	1	1	1	1	1	1	1	1	1	1																	
4	4	4	4	4	4	4	4	4	4	4	4	4	4	4	4	4	4	4	4	4	4	4																	
9	9	9	9	9	9	9	9	9	9	9	9	9	9	9	9	9	9	9	9	9	9	9																	
12	12	12	12	12	12	12	12	12	12	12	12	12	12	12	12	12	12	12	12	12	12	12																	
TOTAL				TOTAL				TOTAL				TOTAL				TOTAL				TOTAL				TOTAL															
TOTAL				TOTAL				TOTAL				TOTAL				TOTAL				TOTAL				TOTAL															
TOTAL				TOTAL				TOTAL				TOTAL				TOTAL				TOTAL				TOTAL															
TOTAL				TOTAL				TOTAL				TOTAL				TOTAL				TOTAL				TOTAL															

Surface réglementairement épanachable (épandage à plus de 100 m des habitations tiers)  
 Surface inapte à l'épandage suite aux repérages des zones hydromorphes  
 Surface apte à l'épandage  
 Surface complémentaire réglementairement épanachable\* (épandage à plus de 50 m des habitations tiers)  
 Surface totale à l'épandage  
 Surface non épanachable péturée